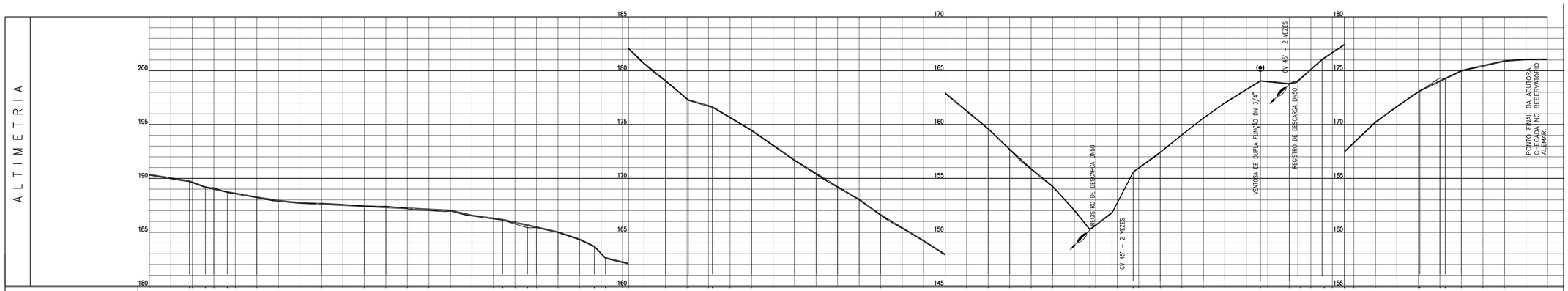

Ponto (estaca)	Cota do terreno (m)	Profundidade da geratriz inferior do tubo (m)	Declividade do trecho ()	Extensão (m) : do trecho / acumulado	Material / Diâmetro (mm) / Classe
200	190.289	0.00			PEAD PE80/DN50/PN10
201	189.950	0.00	−1,60	37.346	
201+17.346	189.691	−3.12		14.846	
202	189.592	0.00			
202+2.192	189.139	−2.24		8.311	
203	189.137	0.00			
203+12.846	188.682	−2.24		12.546	
204	188.551	0.00	−1,78	27.454	
205	188.193	0.00	−1,61	20	
206	187.871	0.00	−0,96	20	
207	187.679	0.00	−0,51	20	
208	187.704	0.13		40.00/9900.00	
209	187.587	0.14	−0,51		
210	187.413	0.15	−0,52	20	
211	187.420	0.00	−0,55	20	
212	187.318	0.00	−0,51	38.535/9980	
212+7.465	187.104				
213	186.998	0.00			
214	186.862	0.00	−2,30	20	
215	186.502	0.00	−1,38	28.557	
216	186.225	0.00	−2,19	23.103	
216+8.557	186.107				
217	185.762	0.00	−2,34	20	
217+11.66	185.410	−2.34			
218	185.418	0.00	−3,31	20	
219	184.951	0.00	−4,13	20	
220	184.287	0.00	−3,79	21.301	
220+13.758	183.632	−10.34			
221	183.484	0.00	−2,43	14.59	
221+4.109	183.258	−10.34			
222	182.946	0.00	−3,08	20	
222+5.41	182.830	−3.08			
223	180.630	0.00	−8,08	20	
224	179.014	0.00	−8,89	22.499	
225	177.334	0.00	−2,92	36.409/10260	
225+1.092	176.894				
226	175.636	0.00	−5,96	40/10300.00	
226+3.591	176.897				
227	174.407	0.00	−6,94		
228	173.920	0.00			
229	171.632	0.00	−6,17	20	PEAD PE80/DN50/PN10
230	170.398	0.00	−6,17	20	
231	169.163	0.00	−5,97	20	
232	167.988	0.00	−7,14	20	
233	166.559	0.00	−6,02	40/10420.00	
234	165.340	0.00	−6,41	20	
235	164.149	0.00	−8,26	40/10480.00	
236	162.866	0.00	−9,57	20	
237	161.213	0.00	−9,11	20	
238	159.559	0.00	−8,09	20	
239	157.644	0.00	−10,97	20	
240	155.821	0.00	−7,59	20.695	
241	154.204	0.00	−5,89	25.157	
242	152.008	0.00	+7,28	40/10680.00	
243	150.203	0.00	+7,90	20	
243+14.547	150.617	−7.90			
244	151.774	0.00	+7,12	33.042	
244+15.242	152.692	0.00	+6,17		
245	155.554	0.00	−0,96	26.958	
245+14.843	155.922	−0.96			
246	157.388	0.00	+8,91	22.40	
247	159.005	0.00	+6,63	18.63	
248	160.550	0.00	+9,52	28.777	
249	161.974	0.00	+7,26	20	
250	163.209	0.00	+6,83	21.44	
251	164.015	0.00	+4,84	18.56	
251+13.562	163.955	0.37			
252	163.755	0.00	+2,26	40/10960.00	
253	164.194	0.00	+0,38	40	
253+10.19	165.068	0.00			
254	166.190	0.00			
254+12.593	166.724	0.00			
255	167.425	0.00			
255+17.233	168.286	0.00			
256	170.164	0.00			
257	171.616	0.00			
258	173.921	0.00			
259	173.380	0.37			
259+1.44	174.336	0.00			
260	174.222	0.00			
260+5.001	174.992	0.00			
261	175.405	0.00			
262	175.855	0.00			
263	176.035	0.00			
264	176.007				
265					

OBS: APÓS A ESTACA 120 + 5.51 A ADUTORA PASSA A SER ENVELOPADA COM CONCRETO, CONFORME DETALHE PRANCHA 30

PERFIL – ESC. H – 1:2000
V – 1:200

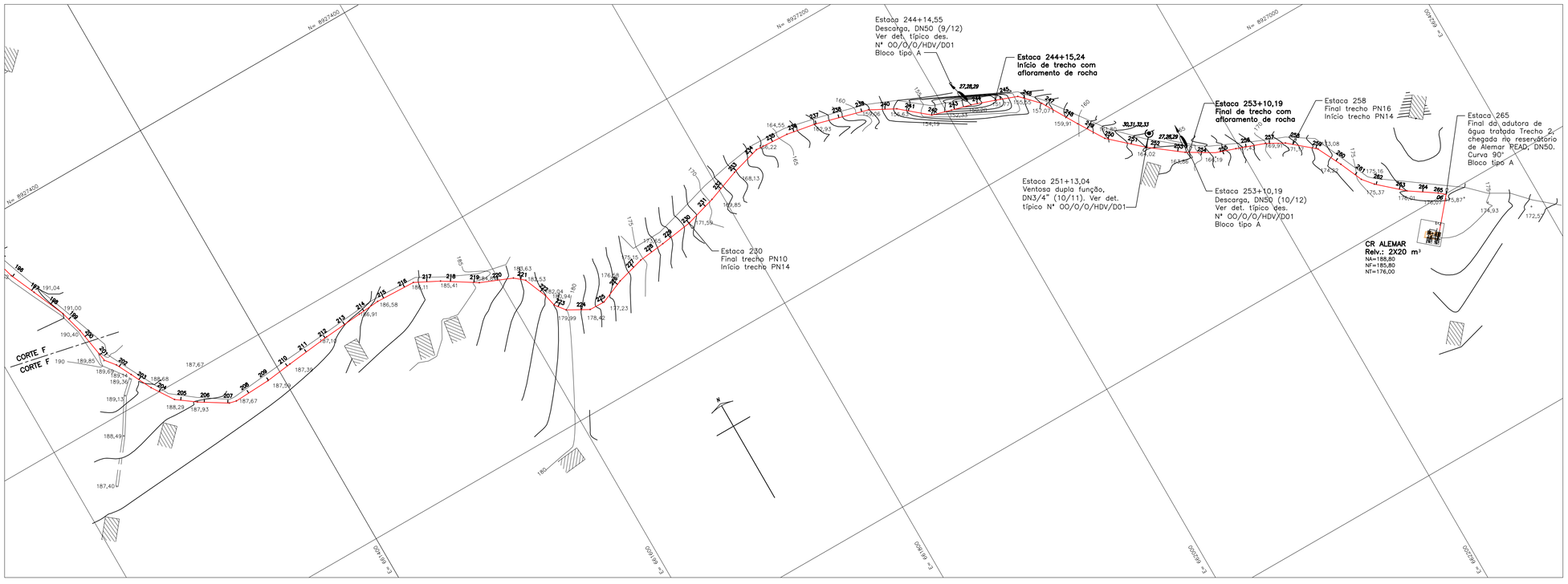

PLANTA – ESC. 1:2000

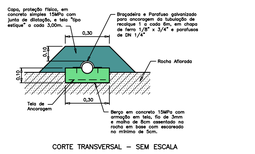

CORTE TRANSVERSAL – SEM ESCALA

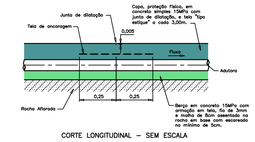

CORTE LONGITUDINAL – SEM ESCALA

No.	Data	Discriminação	Verificação	Aprovação	No. Documento	Títulos
1	OUT/2012	CODEVASF – 5 GRD/UEP				
0	12/08	EMISSÃO				

Revisões — Documentos de Referência

Observações

1 – DIMENSÕES E COTAS TOPOGRÁFICAS EM METRO, DIÂMETROS EM MILÍMETRO, EXCETO ONDE SE ENCONTRA OUTRA INDICAÇÃO.

2 – VER LISTA DE MATERIAIS DA ADUTORA DES. Nº PA/A/A/HS2/D27

3 – VER DETALHE TÍPICO DOS BLOCOS DE ANCORAGEM DA ADUTORA DES. Nº 00/0/0/HBA/D04.

PRANCHETAMENTO

05
01 02 03
04

LEGENDA

- ADUTORA DN 40
- ADUTORA DN 50
- ADUTORA DN 75
- REGISTRO DE MANOBRA
- VENTOSA
- DESCARGA
- XX INDICA O Nº DA CONEXÃO DA ADUTORA

senha e.n.g.e.n.h.a.r.i.a

			RUBRICA
DATA: 12/08	DES.	Alex Sandro	
	PROJ.	Tânia Franco – CREA nº 5235/D–GO Karla Isabelita – CREA nº 12.600/D–DF	
	ESP.	Carlos Joadir Mendes CREA nº 2127/D–DF	
CÓDIGO–PROJETO: 07–001	CORR.	Francisco Humberto R. da Cunha – CREA nº 3.706/D–GO Porfirio José Borges Alves Neto – CREA nº 7.792/D–GO	

IDENTIFICAÇÃO: P A A A H S 2 D 3 0 B 0 0

11ª Avenida, Nº 817, Setor Universitário, Goiânia, Goiás – Fone (62)3202–4777 – E–mail: senha@cultura.com.br

CODEVASF

MINISTÉRIO DA INTEGRAÇÃO NACIONAL
COMPANHIA DE DESENVOLVIMENTO DOS VALES DO SÃO FRANCISCO E DO PARNAÍBA
5ª SUPERINTENDÊNCIA REGIONAL

DES/CÓPIA:	DATA: 12/08	LOCAL/CIDADE: PÃO DE AÇÚCAR / SUBSISTEMA 2	ORIGEM: Senha
PROJ/CONFERE:		CONTEÚDO: SISTEMA DE ABASTECIMENTO DE ÁGUA PROJETO BÁSICO	NÚMERO DE ORIGEM: PA/A/A/HS2/D30
LEVANTAMENTO:		SUBSISTEMA 2 – CONCEIÇÃO, LAJES e ALEMAR	HISTÓRICO(alteração): 01
GESTOR:		ADUTORA DE ÁGUA TRATADA – TRECHO 2	ESCALA: 1:2000
GERÊNCIA:		HIDRÁULICO ADUTORA – ESTACA 200 à 265 (TRECHO DERIVAÇÃO PARA O RESERVATÓRIO ALEMAR – DN 50) PLANTA e PERFIL	FOLHA: 30/42
COORDENADOR:		Engº Alessandro Francisco da Silva DEC 1128/2008	NÚMERO DO CONTRATO: 0.06.08.0161–00